

Lupa-asiointi on nyt helppoa

**Lupapisteestä saat
Yleiselle alueelle tarvittavat luvat
Vesihuollon Liitoslausunnot
Katusuunnitelmien karttaotteet
Valitse Lupapisteessä "Yleiset alueet" .**

Lupapiste on aina auki

www.lupapiste.fi

Vesihuollon liitoslausunto: Aloita suorittamalla vaiheet 1, 2 ja 3 "Kysy neuvoa"



1. Rekisteröidy pankkitunnuksilla tai mobiilitunnisteella.

Rekisteröitymisen jälkeen pystyt kirjautumaan palveluun sekä aloittamaan lupa-asioinnin.



2. Valitse kartalta sijainti ja kerro mitä olet tekemässä.

Kun olet valinnut paikan sekä toimenpiteen, Lupapiste kertoo arvion hankkeesi luvantarpeesta sekä tarpeellisista liitteistä.



3. Tee neuvontapyyntö

Valintojesi perusteella pääset sähköiseen työtilaan, jossa voit täydentää hakemustasi hankkeen eri osapuolten kesken. Voit lisäksi olla yhteydessä viranomaiseen missä hakemuksesi vaiheessa tahansa.



4. Jätä hakemus – saat päätöksen suoraan Lupapisteeseen.

Kun hakemus jätetään vireille, siirtyy se viranomaisen käsiteltäväksi. Saat viranomaisen päätöksestä tiedon sähköpostiisi. Myös rakentamisen aikainen asiointi, kokoukset ja tarkastukset, hoituvat Lupapisteessä. Hanke voidaan lisäksi kuitata päättyneeksi.

***) Kirjoita "Liitoslausuntopyyntö", hakemuksen tekijän tiedot tulevat suoraan Vesilaitoksen asiakastiedoiksi, anna tarvittaessa asiakkaan yhteystiedot**

Seuraavassa on esitetty yksityiskohtaiset toimenpiteet Lupapisteessä vesihuoltoon liittymisen yhteydessä.

UUSI HANKE

2. Anna kohteen osoite ja valitse "Hae"

Aloita määrittämällä hankkeesi sijainti. Voit antaa osoitteen muodossa "Kasarmikatu 25, Helsinki" tai kiinteistötunnuksen muodossa "999-999-9999-9999". Jos et tiedä tarkkaa osoitetta, voit syöttää esimerkiksi kunnan nimen ja valita sitten tarkan paikan kartalta. Jos hanke kohdistuu laajalle alueelle tai usean kiinteistön alueelle, valitse tässä vain yksi pistemäinen sijainti. Alue määritetään myöhemmin asiain edetessä.



HAE



Tarkasta merkinnän oikea sijainti

tarkka. Tarkista, että valittu sijainti on oikealla kiinteistöllä. Tarvittaessa vaihda sijainti kartalta **klikkaamalla** ja korjaa oikea osoite alla olevaan kenttään. Kun olet tarkistanut tiedot, paina "Jatka".

Kiinteistötunnus:

Osoite:

Kunta:

JATKA

Valitse toimenpide:

Rakentaminen, purkaminen tai maisemaan vaikuttava toimenpide



Poikkeamisen hakeminen (poikkeamispäätös ja suunnittelutarveratkaisu)

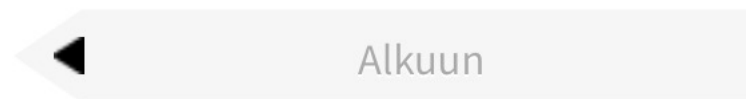


Ympäristöön vaikuttava toiminta



Yleiset alueet (Sijoittamissopimus, katulupa, alueiden käyttö)

Valitse tämä rivi



Yleiset alueet (Sijoittamissopimus, katulupa, alueiden käyttö)

Rakenteiden sijoittaminen yleiselle alueelle (Sijoittamissopimus)

Vaihtoehtoinen valinta
jos ei rakenneta



Työskentely yleisellä alueella (Katulupa)

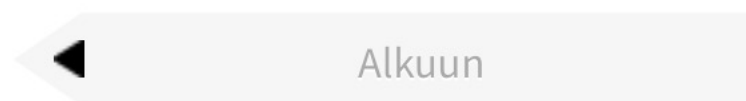
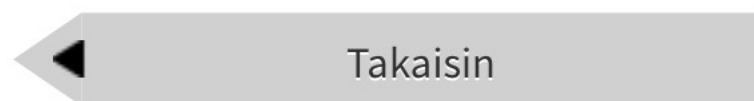
Valitse tämä rivi



Yleisten alueiden tai muiden kunnan omistamien alueiden käyttö (tapahtumat, mainokset, yms.)



Jatkoajan hakeminen



Yleiset alueet (Sijoittamissopimus, katulupa, alueiden käyttö) / Työskentely yleisellä alueella (Katulupa)
(Sijoittamissopimus)

Kaivaminen yleisellä alueella

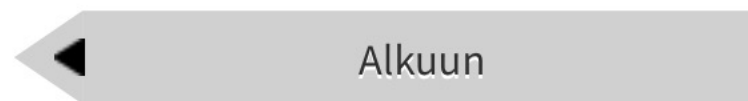
Valitse tämä rivi



Liikennealueen rajaaminen työkäyttöön



Yleisen alueen rajaaminen työmaakäyttöön



Yleiset alueet (Sijoittamissopimus, katulupa, alueiden käyttö) / Työskentely yleisellä alueella (Katulupa) / Kaivaminen yleisellä alueella

Vesi- ja viemäritöiden tekeminen

Valitse tämä rivi



Maalämpöputkitöiden tekeminen



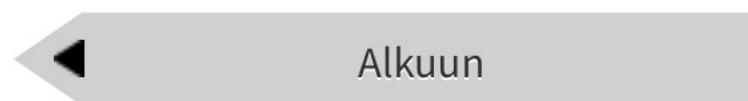
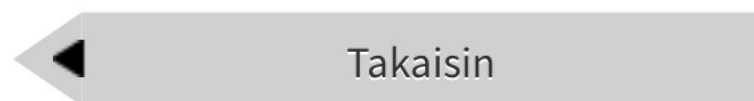
Kaukolämpötöiden tekeminen



Kaapelitöiden tekeminen



Kiinteistön johto-, kaapeli- ja putkiliityntöjen tekeminen



Yleiset alueet (Sijoittamissopimus, katulupa, alueiden käyttö) / Työskentely yleisellä alueella (Katulupa) / Kaivaminen yleisellä alueella / Vesi- ja viemäritöiden tekeminen

Valittu toimenpide: Vesi- ja viemäritöiden tekeminen

Kunnan yleisen alueen käyttö vaatii luvan tai ilmoituksen

Rakenteiden sijoittaminen vaatii luvan, ilmoituksen tai sijoitussopimuksen kunnan kanssa. Huomaa, että sijoittaminen muulle kuin kunnan alueelle vaatii sopimista maanomistajan kanssa.

Tutustu kunnan ohjeistukseen:

[Ohje sijoittamissopimuksen hakemiseen](#)

[Ohje katuluvan hakemiseen](#)

[Ohje yleisen alueen käyttöön tarvittavan luvan hakemiseen](#)

[Ohje Vesi- ja viemärijohtojen sijoittaminen](#)

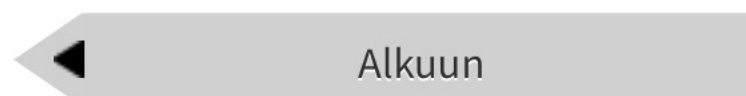
Tarvitset todennäköisesti seuraavat liitteet:

- Suunnitelmapartta

 **3. valitse**

 KYSY NEUVOA  TEE HAKEMUS

 Takaisin

 Alkuun

KERRO HANKKEESTASI VAPAASTI

Kerro hankkeestasi:

Hankkeen oleelliset tiedot, kuten käyttötarkoitus, rakennuksen koko, jne.

Tässä voit pyytää Liitoslausuntoa vesihuoltoon liittymiseksi tai Katusuunnitelman otetta tai vain kysyä neuvoa.

Liitoslausuntoa varten tarvitaan asiakastiedot Vesilaitoksen tietojärjestelmään, neuvontapyynnön voi muuttaa luvan hakemiseksi myöhemmin.

**Valitse lopuksi.
"Kysy neuvoa"**

KYSY NEUVOA

Takaisin